

«СОГЛАСОВАНО»

Начальник ОМС Управление
образованием НГО

О.М. Уфимцева

« 28 » июля 2021г.

«СОГЛАСОВАНО»

Начальник ОГИБДД ОМВД
России по г.Полевскому,
майор полиции

Д.А. Мешавкин

« 28 » июля 2021 год

«УТВЕРЖДАЮ»

Директор МБОУ ПГО «Средняя
общеобразовательная школа №1»
имени Героя Советского Союза
Н.В. Кологойды

Н. В. Григорьева

« 28 » июля 2021г.

ПАСПОРТ

дорожной безопасности

Муниципального бюджетного общеобразовательного учреждения

Полевского городского округа

«Средняя общеобразовательная школа №1»

имени Героя Советского Союза Н.В. Кологойды

Общие сведения

Муниципальное бюджетное общеобразовательное учреждение Полевского городского округа «Средняя общеобразовательная школа №1» имени Героя Советского Союза Н.В. Кологойды

Юридический адрес: 623391, Свердловская область, г.Полевской, ул.Малышева, 65.

Фактический адрес: 623391, Свердловская область, г.Полевской, ул.Малышева, 65.

Руководители образовательного учреждения:

Директор: Григорьева Наталья Валерьевна, тел.: (34350) 2-09-50;

Заместитель директора по УВР: Семенова Оксана Михайловна, тел.: (34350) 2-09-50;

Заместитель директора по ВР: Бельтюкова Татьяна Сергеевна, тел.: (34350) 2-09-50;

Заместитель директора по ППиОБОП: Ветрова Дарья Александровна, тел.: (34350) 2-09-50

Ответственные работники УО ПГО: Макарова Марина Петровна, тел.: (34350) 5-41-86

Ответственные от ГИБДД: инспектор по пропаганде, Хафизова Юлия Юрьевна, тел.: (34350) 3-31-76

Количество учащихся 231 чел., в том числе 109 чел. в начальных классах.

Наличие уголка по БДД:

5 стендов

- Паспорт дорожной безопасности - вход, 1 этаж;
- 2 уголка по безопасности дорожного движения - рекреация, 1 этаж;
- «Школа пешеходных наук» для начальных классов – рекреация начальных классов, 2 этаж;
- Уголок отряда ЮИД – рекреация, 1 этаж;

Наличие класса по БДД - нет

Наличие автогородка (площадки) по БДД – дорожная разметка «Перекресток» - 1 этаж

Наличие автобуса в образовательном учреждении - *нет*

Время занятий в образовательном учреждении:

1-ая смена: 8ч.30мин. – 14ч.30мин.

2-ая смена: *отсутствует*

внеклассные занятия: 14ч.30мин.– 17ч.00мин.

Телефоны оперативных служб:

Единая диспетчерская служба ПГО – 5-53-53

Вызов пожарной охраны - 01

Единый номер вызова экстренных оперативных служб - 112

Содержание

I. План - схемы образовательного учреждения

1. Район расположения образовательного учреждения, пути движения транспортных средств и детей (обучающихся, воспитанников).
2. Организация дорожного движения в непосредственной близости от образовательного учреждения с размещением соответствующих технических средств организации дорожного движения, маршруты движения детей и расположение парковочных мест.
3. Маршруты движения организованных групп детей от образовательного учреждения к стадиону, парку или спортивно-оздоровительному комплексу.
4. Пути движения транспортных средств к местам разгрузки/погрузки и рекомендуемые безопасные пути передвижения детей по территории образовательного учреждения.

II. Информация об обеспечении безопасности перевозок детей специальным транспортным средством (автобусом).

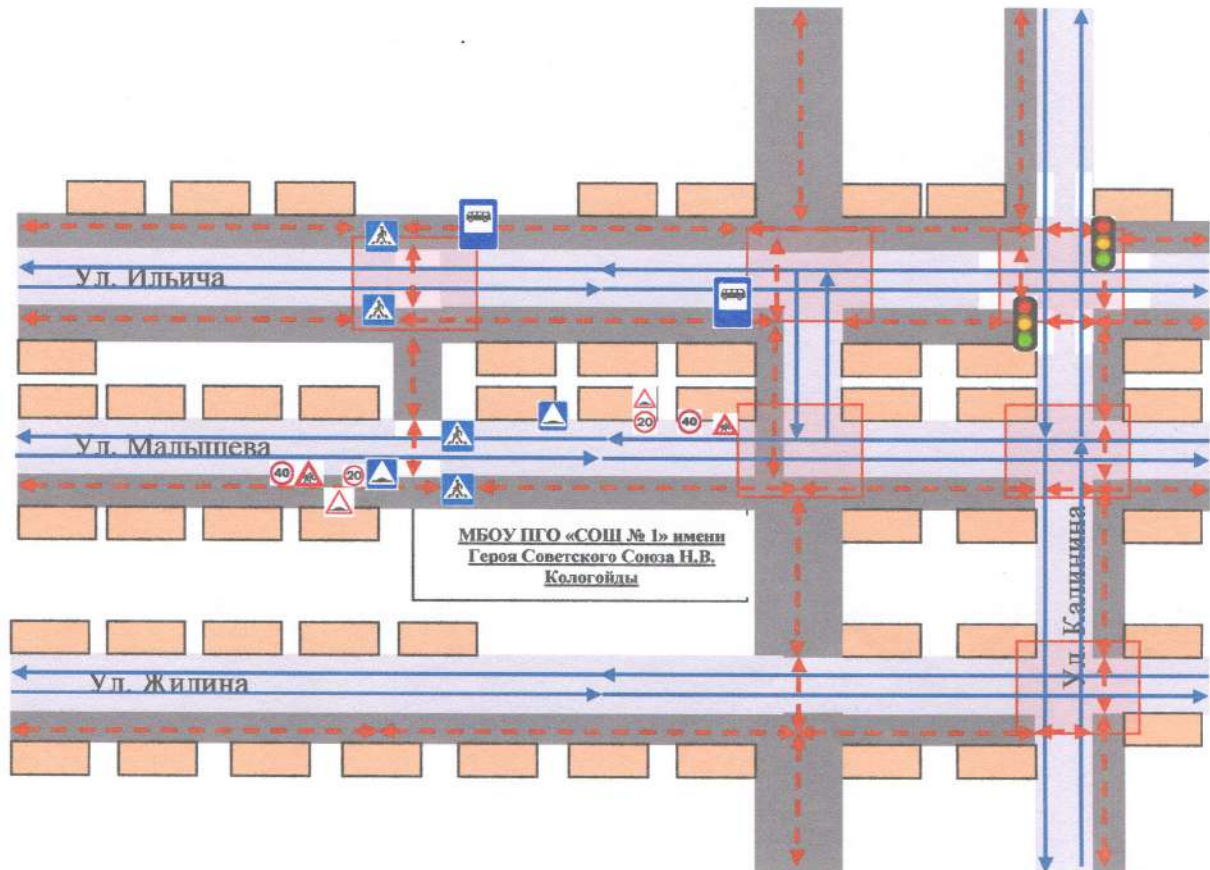
1. Общие сведения.

III. Приложение







1. План-схема пути движения транспортных средств и детей (обучающихся, воспитанников) при проведении дорожных ремонтно-строительных работ вблизи образовательного учреждения

I. План - схема образовательного учреждения

1. Район расположения образовательного учреждения, пути движения транспортных средств и детей (обучающихся, воспитанников)



Условные обозначения

- | | | | |
|---|-------------------|---|---|
|  | - жилая застройка |  | - движение транспортных средств |
|  | - проезжая часть |  | - движение детей (учеников) в (из) образовательное учреждение |
|  | - тротуар |  | - опасные участки |

Комментарии к плану-схеме района расположения образовательного учреждения

1. Район расположения образовательного учреждения определяется группой жилых домов, зданий и улично-дорожной сетью с учетом остановок общественного транспорта, центром которого является непосредственно МБОУ ПГО «СОШ №1» имени Героя Советского Союза Н.В. Кологойды;

2. Территория, указанная на схеме, включает:

образовательное учреждение;

жилые дома, в которых проживает большая часть учеников МБОУ ПГО «СОШ №1» имени Героя Советского Союза Н.В. Кологойды;

автомобильные дороги и тротуары.

3. На схеме обозначены:

- расположение жилых домов, зданий и сооружений;

- сеть автомобильных дорог;

- пути движения транспортных средств;

- пути движения детей (обучающихся, воспитанников) в/из образовательного учреждения;

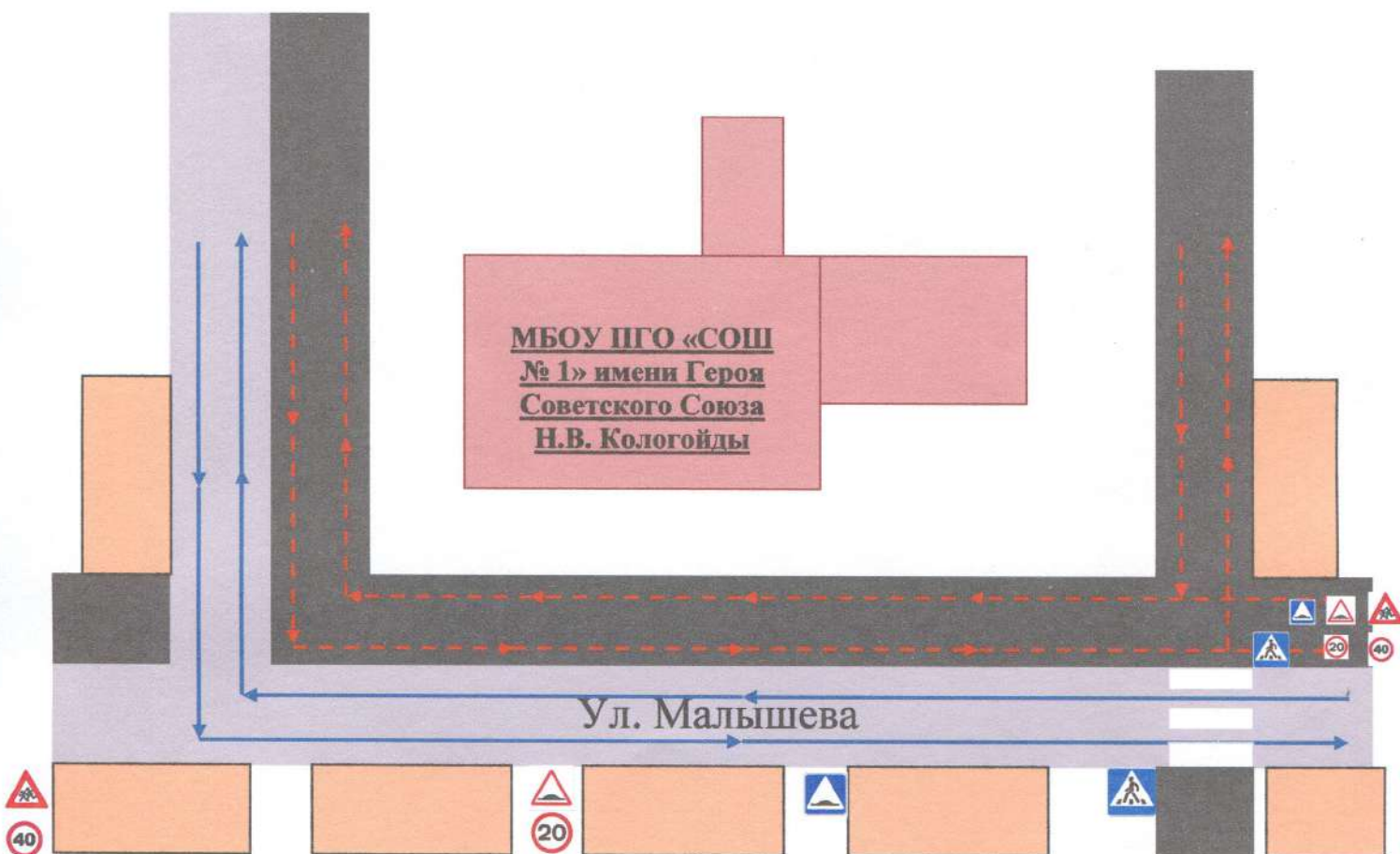
- опасные участки (места несанкционированных переходов на подходах к образовательному учреждению, места имевших место случаев дорожно-транспортных происшествий с участием детей-пешеходов и детей-велосипедистов);

- уличные (наземные – регулируемые / нерегулируемые) пешеходные переходы;

- названия улиц.

4. На схеме указано расположение остановок маршрутных транспортных средств и безопасные маршруты движения детей (обучающихся, воспитанников) от остановочного пункта до образовательного учреждения и обратно;

2. Схема организации дорожного движения в непосредственной близости от образовательного учреждения с размещением соответствующих технических средств организации дорожного движения, маршрутов движения детей и расположения парковочных мест



Условные обозначения

- | | | | |
|---|-------------------|---|---|
|  | - жилая застройка |  | - движение транспортных средств |
|  | - проезжая часть |  | - движение детей (учеников) в (из) образовательное учреждение |
|  | - тротуар | | |

Комментарии к схеме организации дорожного движения в непосредственной близости от образовательного учреждения

1. Схема организации дорожного движения ограничена автомобильными дорогами, находящимися в непосредственной близости от образовательного учреждения.

2. На схеме обозначаются:

- здание образовательного учреждения с указанием территории, принадлежащей непосредственно образовательному учреждению;

- автомобильные дороги и тротуары;

- уличные (наземные – регулируемые / нерегулируемые) пешеходные переходы на подходах к образовательному учреждению;

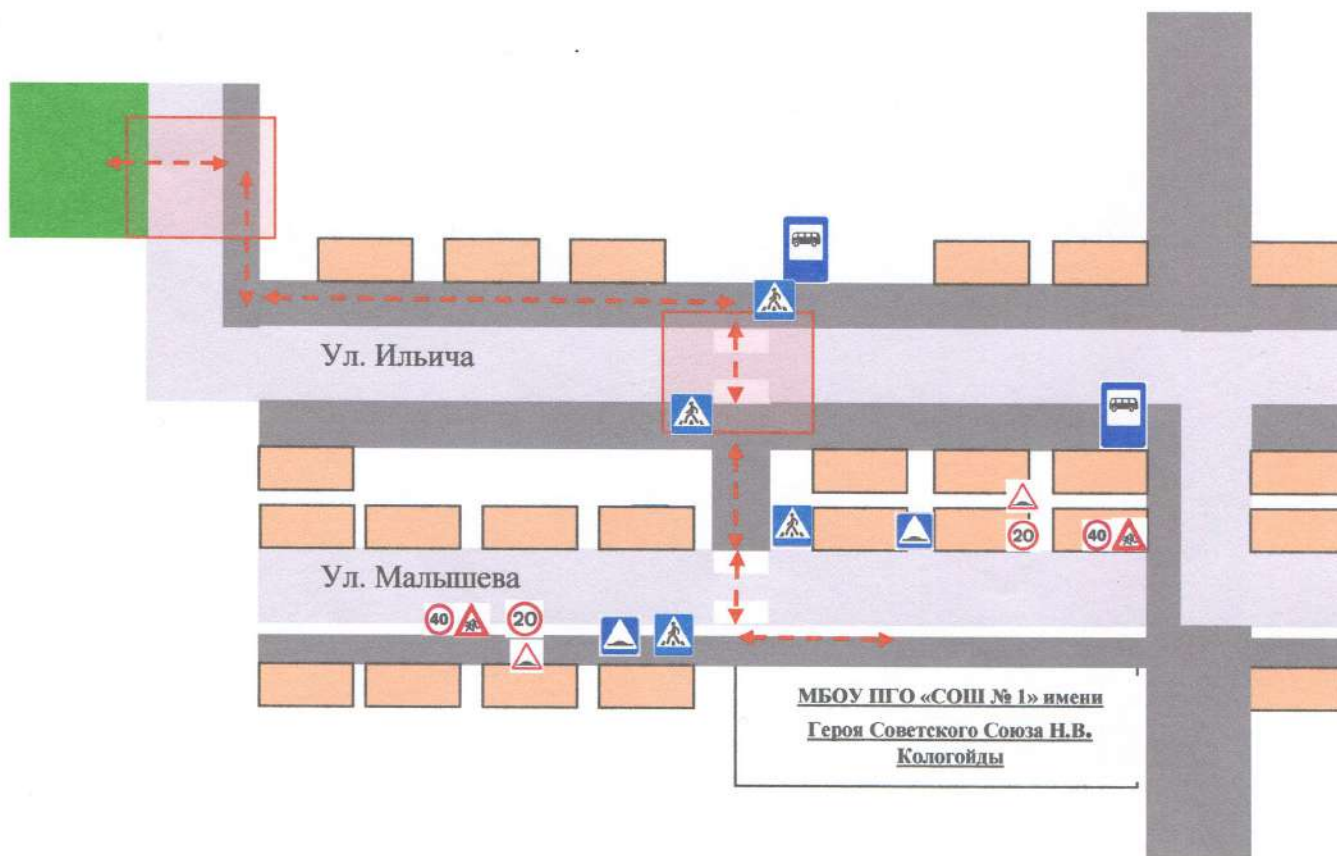
- дислокация существующих дорожных знаков и дорожной разметки;

- другие технические средства организации дорожного движения;






- направление движения транспортных средств по проезжей части;

- направление безопасного маршрута движения детей (обучающихся, воспитанников).

3. Маршруты движения организованных групп детей от образовательного учреждения к стадиону.



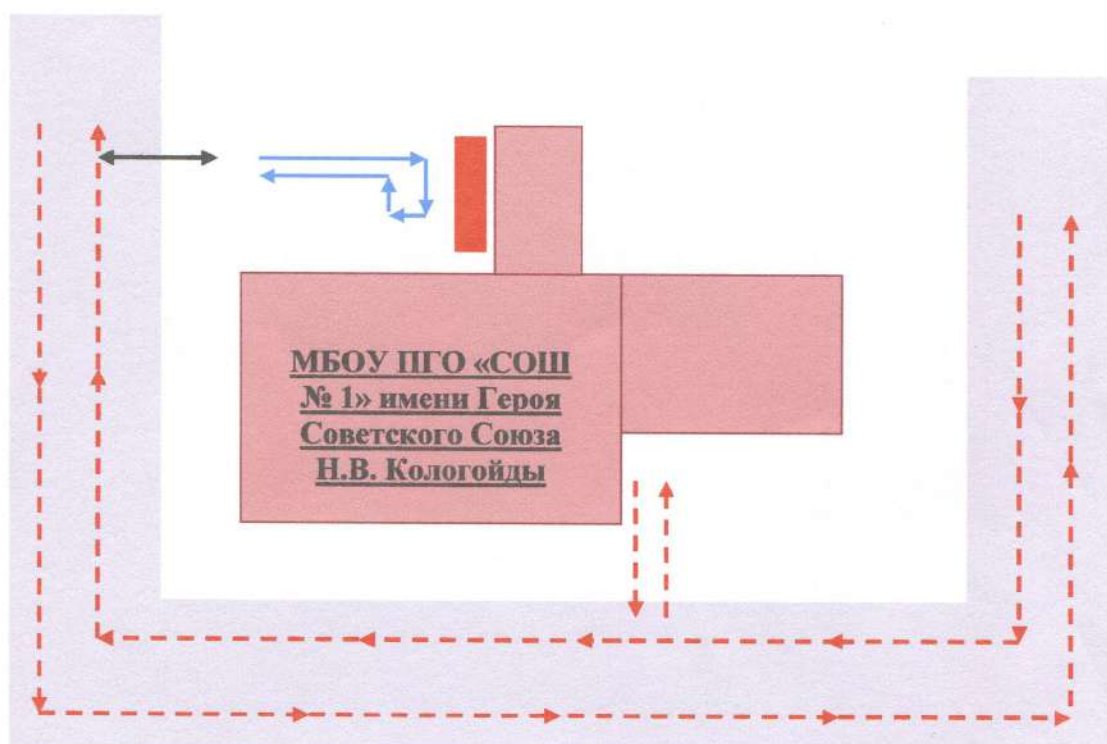
Условные обозначения

- | | | | |
|---|-------------------|---|---|
|  | - жилая застройка |  | - безопасное движение детей из ОУ до стадиона и обратно |
|  | - тротуар |  | - опасные участки |
|  | - проезжая часть | | |





Комментарии к схеме маршрутов движения организованных групп детей от образовательного учреждения к стадиону

На схеме района расположения образовательного учреждения указаны безопасные маршруты движения детей от образовательного учреждения к стадиону и обратно.

4. Пути движения транспортных средств к местам разгрузки/погрузки и рекомендуемые безопасные пути передвижения детей по территории образовательного учреждения



Условные обозначения

-  Движение детей на территории ОУ
-  Въезд/выезд грузовых транспортных средств
-  Движение грузовых транспортных средств по территории ОУ
-  Место разгрузки/погрузки грузовых транспортных средств

Комментарии к схеме путей движения транспортных средств к местам разгрузки/погрузки и рекомендуемым безопасным путям передвижения детей по территории образовательного учреждения

На схеме указана траектория движения транспортных средств на территории образовательного учреждения, в том числе места погрузки/разгрузки, а также безопасный маршрут движения детей во время погрузочно-разгрузочных работ.

**II. Информация об обеспечении безопасности перевозок детей
специальным транспортным средством (автобусом).**

(заполняется при наличии автобуса(ов))

1. Общие сведения

Марка _____
Модель _____
Государственный регистрационный знак _____
Год выпуска _____ Количество мест в автобусе _____
Соответствие конструкции требованиям, предъявляемым к школьным автобусам _____

1. Сведения о водителе(ях) автобуса(сов)

Фамилия, имя, отчество	Дата принятия на работу	Стаж вождения ТС категории D	Дата предстоящего медицинского осмотра	Период проведения стажировки	Сроки повышения квалификации	Допущенные нарушения ПДД

2. Организационно-техническое обеспечение

1) Лицо, ответственное, за обеспечение безопасности дорожного движения (ФИО): _____
назначено _____,
прошло аттестацию _____.

2) Организация проведения предрейсового медицинского осмотра водителя: осуществляет _____
(Ф.И.О. специалиста)
на основании _____
действительного до _____.

3) Организация проведения предрейсового технического осмотра транспортного средства:

осуществляет _____
(Ф.И.О. специалиста)

на основании _____
действительного до _____

4) Дата очередного технического осмотра _____

5) Место стоянки автобуса в нерабочее время _____
меры, исключающие несанкционированное использование _____

3. Сведения о владельце автобуса

Юридический адрес владельца: _____

Фактический адрес владельца: _____

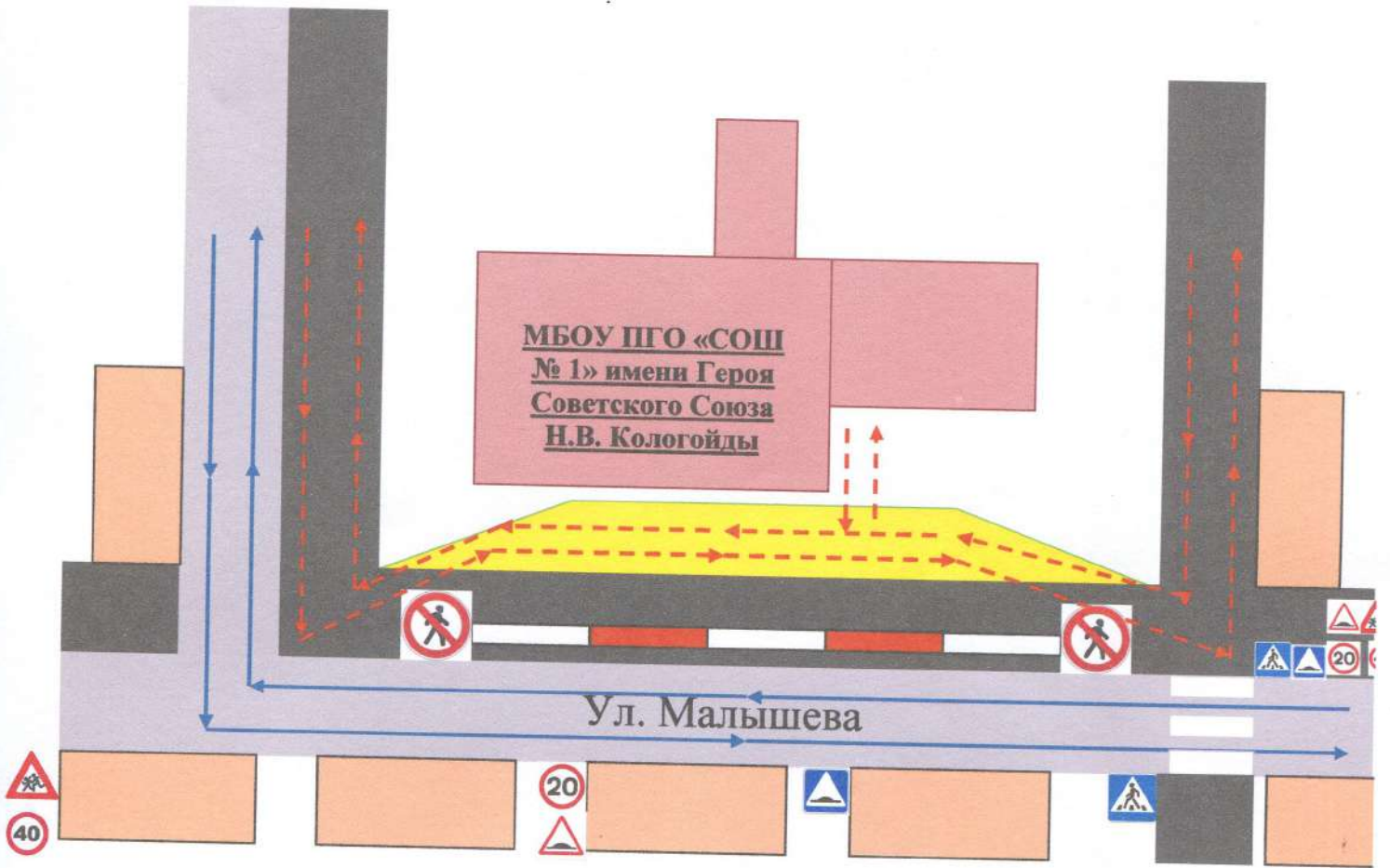
Телефон ответственного лица _____

(при отсутствии автобуса)
**Сведения об организациях, осуществляющих перевозку детей
специальным транспортным средством (автобусом)**

Перевозка детей специальным транспортным средством в МБОУ ПГО
«СОШ №1» не осуществляется.

Приложение

План-схема пути движения транспортных средств и детей (обучающихся, воспитанников) при проведении дорожных ремонтно-строительных работ вблизи образовательного учреждения



Условные обозначения

-  - жилая застройка
-  - тротуар
-  - проезжая часть
-  - движение транспортных средств
-  - движение детей
-  - временная пешеходная дорожка

**Комментарии к плану-схеме пути движения транспортных средств и детей
(учеников)
при проведении дорожных ремонтно-строительных работ
вблизи образовательного учреждения**

На схеме указано место производства дорожных ремонтно-строительных работ, его обустройство дорожными знаками и ограждениями, иными техническими средствами организации дорожного движения, а также безопасный маршрут движения детей (обучающихся, воспитанников) к образовательному учреждению с учетом изменения маршрута движения по тротуару.

На схеме обозначены:

- участок производства дорожных ремонтно-строительных работ;
- автомобильные дороги;
- тротуары;
- альтернативные пути (обходы места производства дорожных ремонтно-строительных работ пешеходами и объезды транспортными средствами);
- здание образовательного учреждения.